



Ayuntamiento de Gilena







Información útil sobre Gilena (Sevilla)

Cómo llegar, Google Maps: <http://g.co/maps/gkhgh>

Información general: Ayuntamiento de Gilena. C/ Huertas, 3. Teléfono: 954826820. Horario: de lunes a viernes de 8:00 h. a 15:00 h. Web: www.gilena.es

- **Seguridad ciudadana:** Policía Local. C/ Virgen de La Sierra, 23. Teléfono: 615378807.
- **Información turística y Patrimonio Histórico:** Colección Museográfica de Gilena (Museo). Plaza Virgen de Los Dolores, 3. Teléfono: 955826043. Horario: de martes a viernes de 10:00 h. a 13:00 h. y de 17:00 h. a 19:00 h. Sábados y domingo: de 10:00 h. a 13:00 h. Web: <http://cmg.gilena.es/opencms/opencms/cm/>
- **Climatología:**
<http://www.aemet.es/es/eltiempo/prediccion/municipios/gilena-id41046>
- **Otras:**
 - **Silexbiker:** <http://www.gilenasilextrem.webcindario.com/>
 - **Club Camaleón:**
<http://es-es.facebook.com/people/Camaleon-Gilena/100001824380299>
 - **Galería imágenes de Gilena:**
http://www.gilena.es/opencms/opencms/gilena/municipio/albumes/album_0001.html
 - **Vistas panorámicas:**
<http://3web.dipusevilla.es/panoramicas/gilena/>

LEYENDA

-  **Puntos de interés turístico**
(Iglesia, Museo, Ermita y Manantial)
-  **Restaurantes y bares**
-  **Panaderías y comercios**
-  **Pubs y discoteca**
-  **Bancos y cajeros automáticos**
-  **Trek12 (acampada, duchas, servicios...)**



GILENA

